



Legende

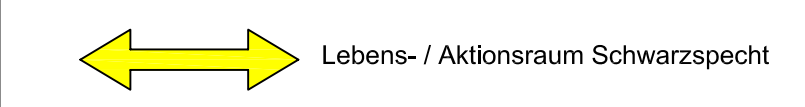
Bestand

Vogelarten gemäß Anhang I der Vogelschutzrichtlinie





Kartierungsnachweise

-  **Ssp** Schwarzspecht (*Dryocopus martius*) (Nachweise ifanos planung und Gebietskennr., 2007)
-  **Msp** Mittelspecht (*Dendrocopos medius*) (Nachweise Artenschutzkartierung, Forstamt Erlangen, vor 1993)




räumlich-funktionale Beziehung





Gebietsbezogene Information

-  Abgrenzung Vogelschutzgebiet DE 6533-471
-  Nadelwald
-  Mischwald
-  Laubbauminsel / -straßenbäume

Nachrichtlich

-  **C-Platz** Sportplatzverlängerung und Wegverlegung; Variante ohne Drehung B-Platz
-  **C-Platz B-Platz** Sportplatzverlängerung und Wegverlegung; Variante mit Drehung B-Platz
-  Grenze des detailliert untersuchten Bereiches (Wirkraum)

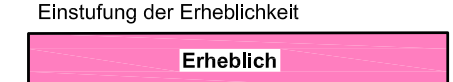
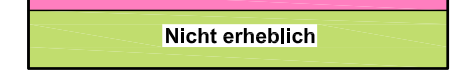




Sonstiges

-  Abgrenzung FFH-Gebiet DE 6432-301
-  Flächen der Stadtbiotopkartierung (mit Nummer)

Beeinträchtigungen der Erhaltungsziele




Bx.x Beeinträchtigungsnummer

Beschreibung der Beeinträchtigungen

Vogelarten (Anhang I VRL)	Beeinträchtigung der Erhaltungsziele durch das geprüfte Vorhaben	Einstufung der Erheblichkeit
B1.1	Beschreibung der Beeinträchtigung incl. Einstufung der Erheblichkeit	 Erheblich  Nicht erheblich
B1.2	Beschreibung der Beeinträchtigung incl. Einstufung der Erheblichkeit	
Beeinträchtigung der Erhaltungsziele durch andere Projekte		 ERHEBLICH  NICHT ERHEBLICH
nicht gegeben		
EINSTUFUNG DER BEEINTRÄCHTIGUNGEN DER ERHALTUNGSZIELE (KUMULATIV)		
 ERHEBLICH		
 NICHT ERHEBLICH		

Art der Beeinträchtigungen



(für das geprüfte Vorhaben der Sportplatzverlängerung)

-  B Baubedingte Beeinträchtigung
-  B Anlagebedingte Beeinträchtigung
-  B Betriebsbedingte Beeinträchtigung

Bearbeitung: ifanos planung ifanos PLANUNG Dipl.-Biol. Klaus Demuth Bärenschanzstr. 73 RG 90429 Nürnberg Tel. 09112744880		Datum gezeichnet Juli 2007 bearbeitet Juli 2007 gezeichnet Malchartzack geprüft Nürnberg, den 30.07.2007  Dipl.-Biol. K. Demuth
SV Tennenlohe e.V. Sebastianstraße 2 91058 Erlangen		Karte 2 Datum Zeichen
FFH-Verträglichkeitsprüfung		bearbeitet gezeichnet geprüft
FFH - Verträglichkeitsprüfung für das Vogelschutzgebiet DE 6533-471 Sportplatzverlängerung Tennenlohe		Karte 2: Arten / Beeinträchtigungen der Erhaltungsziele Maßstab 1 : 2,000
Aufgestellt: Erlangen, den		

Mittelspecht (A234)
(Nachweis -vor 1993- für Mischwald am Siedlungsrand)


Beeinträchtigung der Erhaltungsziele durch das geprüfte Vorhaben

-  B2.1 Betriebsbedingte Benachbarungs- / Immissionswirkungen (Lärm, optische Störreize) auf Waldbestände mit Pufferfunktion
-  B2.2 Baubedingte vorübergehende Benachbarungs- / Immissionswirkungen

Beeinträchtigung der Erhaltungsziele durch andere Pläne oder Projekte


Nicht gegeben

EINSTUFUNG DER BEEINTRÄCHTIGUNGEN DER ERHALTUNGSZIELE (KUMULATIV)

 NICHT ERHEBLICH

Schwarzspecht (A236)
(Nachweis nördlich des Wirkraumes, Revierausdehnung über die ER Kr 3 in den Wirkraum hinein gegeben)


Beeinträchtigung der Erhaltungsziele durch das geprüfte Vorhaben

-  B1.1 Anlagebedingte Flächeninanspruchnahme von Wald
-  B1.2 Anlagebedingte Ausdehnung/ Veränderung Restwaldfläche zwischen Sportgelände und Sebastianstraße
-  B1.3 Betriebsbedingte Benachbarungs- / Immissionswirkungen (Lärm, optische Störreize)
-  B1.4 Baubedingte vorübergehende Benachbarungs- / Immissionswirkungen

Beeinträchtigung der Erhaltungsziele durch andere Pläne oder Projekte

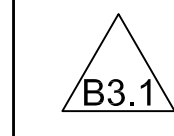
Nicht gegeben

EINSTUFUNG DER BEEINTRÄCHTIGUNGEN DER ERHALTUNGSZIELE (KUMULATIV)

 NICHT ERHEBLICH

Sperlingskauz (A217)
(Nachweise außerhalb des Wirkraumes, nordöstlich der B 4 in > 1km Entfernung)


Beeinträchtigung der Erhaltungsziele durch das geprüfte Vorhaben

-  B3.1 Betriebsbedingte Benachbarungs- / Immissionswirkungen (Lärm, optische Störreize) auf Waldbestände mit Pufferfunktion

Beeinträchtigung der Erhaltungsziele durch andere Pläne oder Projekte

Nicht gegeben

EINSTUFUNG DER BEEINTRÄCHTIGUNGEN DER ERHALTUNGSZIELE (KUMULATIV)

 NICHT ERHEBLICH

6433-471 Nürnberger Reichswald

6433-471 Nürnberger Reichswald

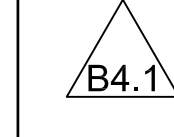
NSG "Brücker Lache"

NSG "Tennenloher Forst"

6432-301.01 Sandheiden im Mittelfränkischen Becken

Rauhfußkauz (A223)
(Nachweise außerhalb des Wirkraumes, östlich der B 4 in ca. 1 km Entfernung)

Beeinträchtigung der Erhaltungsziele durch das geprüfte Vorhaben

-  B4.1 Betriebsbedingte Benachbarungs- / Immissionswirkungen (Lärm, optische Störreize) auf Waldbestände mit Pufferfunktion

Beeinträchtigung der Erhaltungsziele durch andere Pläne oder Projekte

Nicht gegeben

EINSTUFUNG DER BEEINTRÄCHTIGUNGEN DER ERHALTUNGSZIELE (KUMULATIV)

 NICHT ERHEBLICH

6433-471 Nürnberger Reichswald

